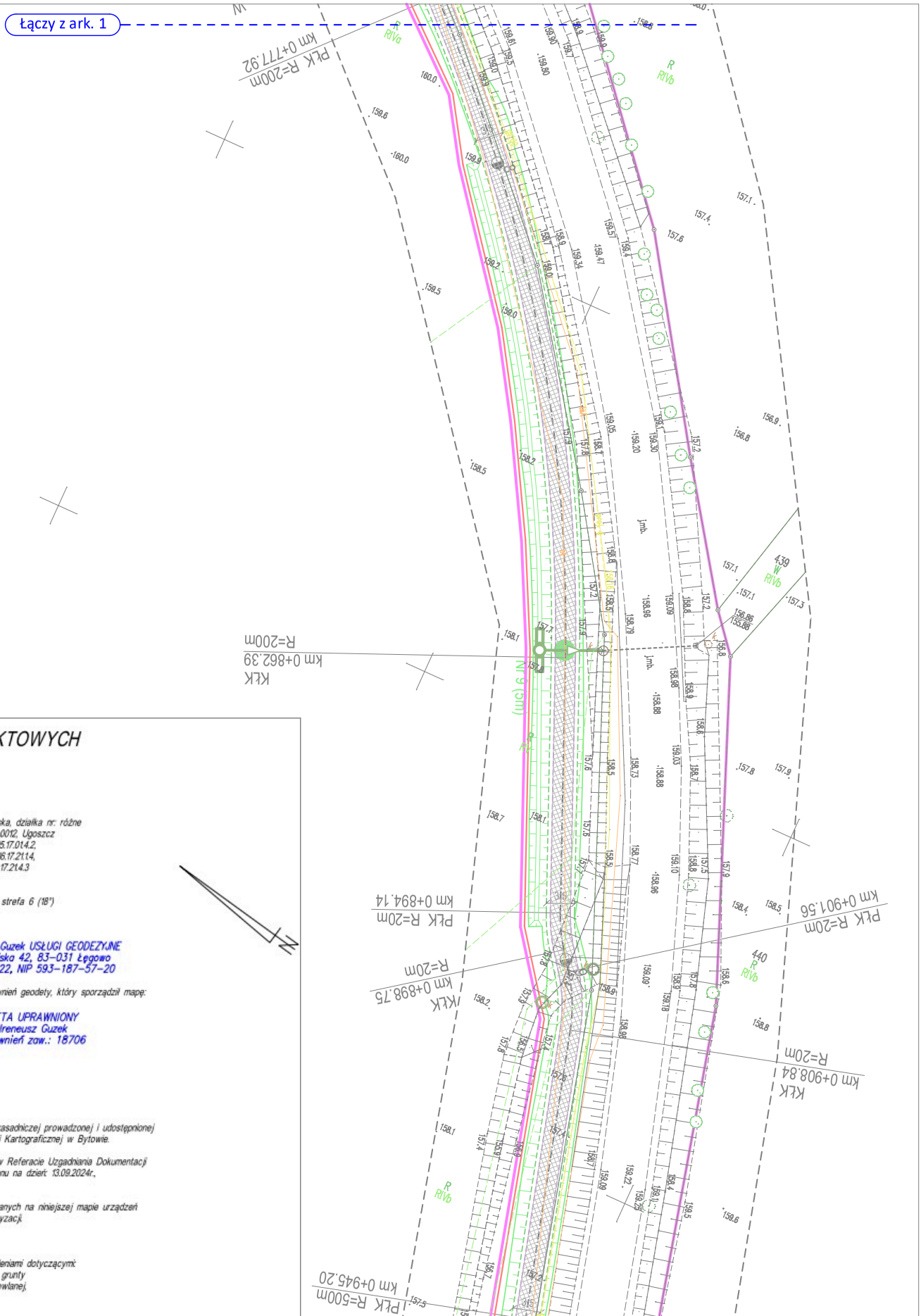
Łączy z ark. 1
PŁK R=200m
km 0+777.92
KŁK
km 0+862.39
R=200m
PŁK R=20m
km 0+894.14
KŁK
km 0+898.75
R=20m
PŁK R=20m
km 0+901.56
KŁK
km 0+908.84
R=20m
PŁK R=500m
km 0+945.20
Nr 9 (5m)
j.mb.
R
RIVa
RIVb
439
W
440
N

MAPA DO CELÓW PROJEKTOWYCH

skala 1:500

nazwa miejscowości: Ugoszcz
nazwa obiektu: Trasa Ugoszcz- Studzienice, ul. Bytowska, działka nr: różne
identyfikator i nazwa obrębu ewidencyjnego: 220108_2.0012, Ugoszcz
nr sekcji: 6.215.17.01.2.1, 6.215.17.01.2.3, 6.215.17.01.4.1, 6.215.17.01.4.2,
6.215.17.01.4.4, 6.215.17.06.2.2, 6.216.17.21.1.3, 6.216.17.21.1.4,
6.216.17.21.3.1,6.216.17.21.3.2, 6.216.17.21.3.4, 6.216.17.21.4.3
ID pracy: 6640.1074.2024
układ odniesienia: PL-ETRF89
układ współrzędnych prostokątnych płaskich: PL-2000, strefa 6 (18°)
układ wysokości: PL-EVRF2007-NH

Nazwa wykonawcy: OMEGA Ireneusz Guzek USŁUGI GEODEZYJNE
Różyny, ul. Młyńska 42, 83-031 Łęgowo
tel. 660-204-222, NIP 593-187-57-20

Imię i nazwisko oraz numer świadectwa nadania uprawnień geodety, który sporządził mapę:

GEODETA UPRAWNIONY
inż. Ireneusz Guzek
Nr uprawnień zaw.: 18706

prace polowe: Dawid Kachniarz

prace kameralne: Dawid Kachniarz

data sporządzenia mapy: 13.09.2024r.

Mapa niniejsza powstała w wyniku aktualizacji mapy zasadniczej prowadzonej i udostępnionej przez Powiatowy Ośrodek Dokumentacji Geodezyjnej i Kartograficznej w Bytowie.

W granicach opracowania występują zarejestrowane w Referacie Uzgadniania Dokumentacji Projektowej w Bytowie przewody i urządzenia wg stanu na dzień: 13.09.2024r., zgodnie z treścią niniejszej mapy.

Nie wyklucza się istnienia w terenie innych, nie wykazanych na niniejszej mapie urządzeń podziemnych, które nie zostały zgłoszone do inwentaryzacji.

UWAGA!
Wykonanie niniejszej mapy nie było poprzedzone ustaleniami dotyczącymi:
- ewentualnych służebności gruntowych obciążających grunty położone w granicach projektowanej inwestycji budowlanej,
- dokładności położenia punktów granicznych,
- stanu prawnego granic nieruchomości.

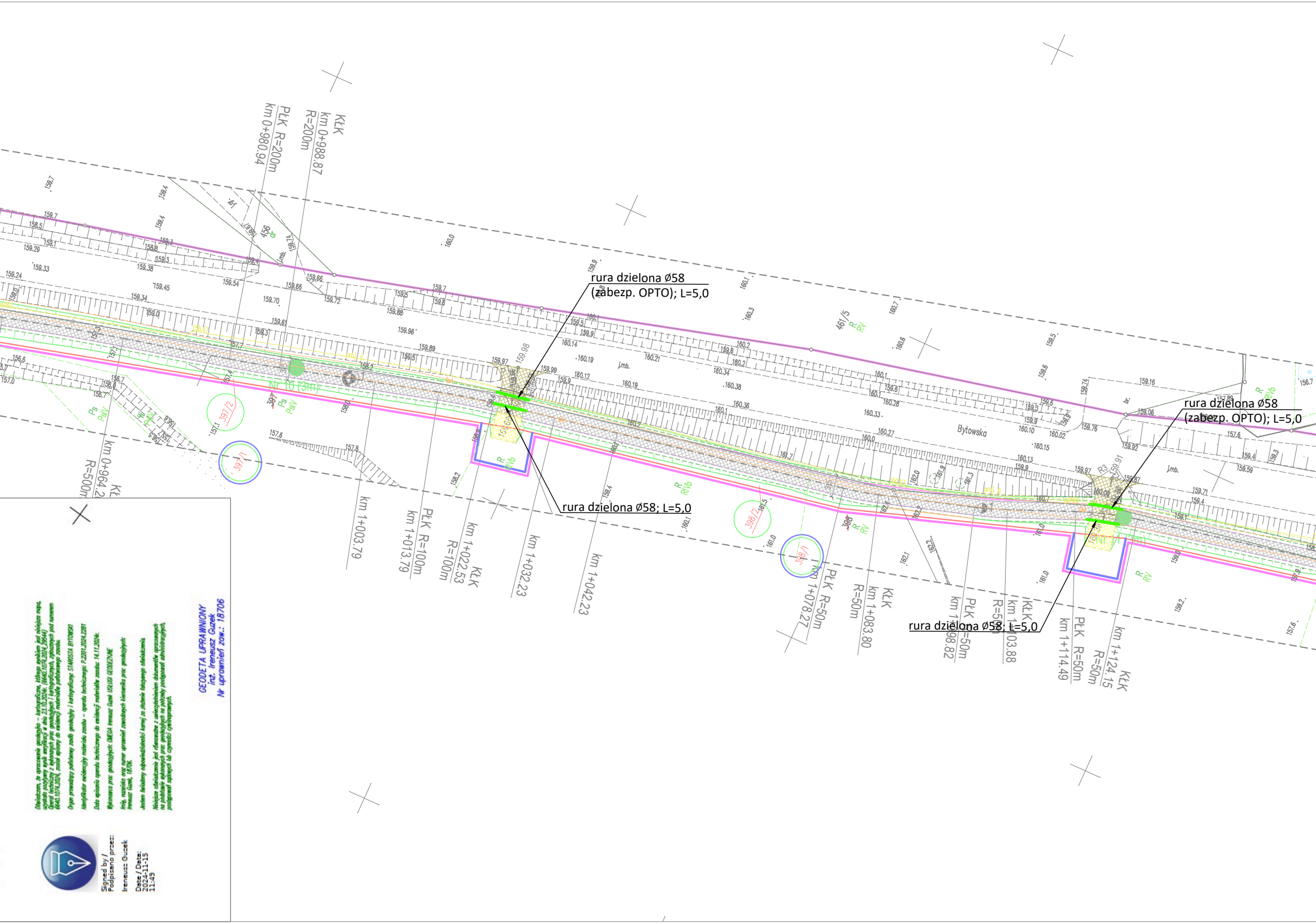
rura dzielona Ø58
(zabezp. OPTO); L=5,0
rura dzielona Ø58; L=5,0
rura dzielona Ø58
(zabezp. OPTO); L=5,0
rura dzielona Ø58; L=5,0
KłK
km 0+988.87
R=200m
PłK R=200m
km 0+980.94
KłK
km 0+964.2
R=500m
km 1+003.79
PłK R=100m
km 1+013.79
KłK
km 1+022.53
R=100m
km 1+032.23
km 1+042.23
PłK R=50m
km 1+078.27
KłK
km 1+083.80
R=50m
PłK
km 1+098.82
R=50m
KłK
km 1+103.88
R=50m
PłK R=50m
km 1+114.49
KłK
km 1+124.15
R=50m
Bytowska
Nr 10 (3m)
397/2
397/1
398/2
398/1
461/5
456
Ps
PsIV
R
RV
RVI
RVb
j.mb.

GEODETA UPRAWNIONY
inż. Ireneusz Guzek
Nr uprawnień zaw.: 18706

Signed by / Podpisano przez:
Ireneusz Guzek
Date / Data:
2024-11-15
11:49

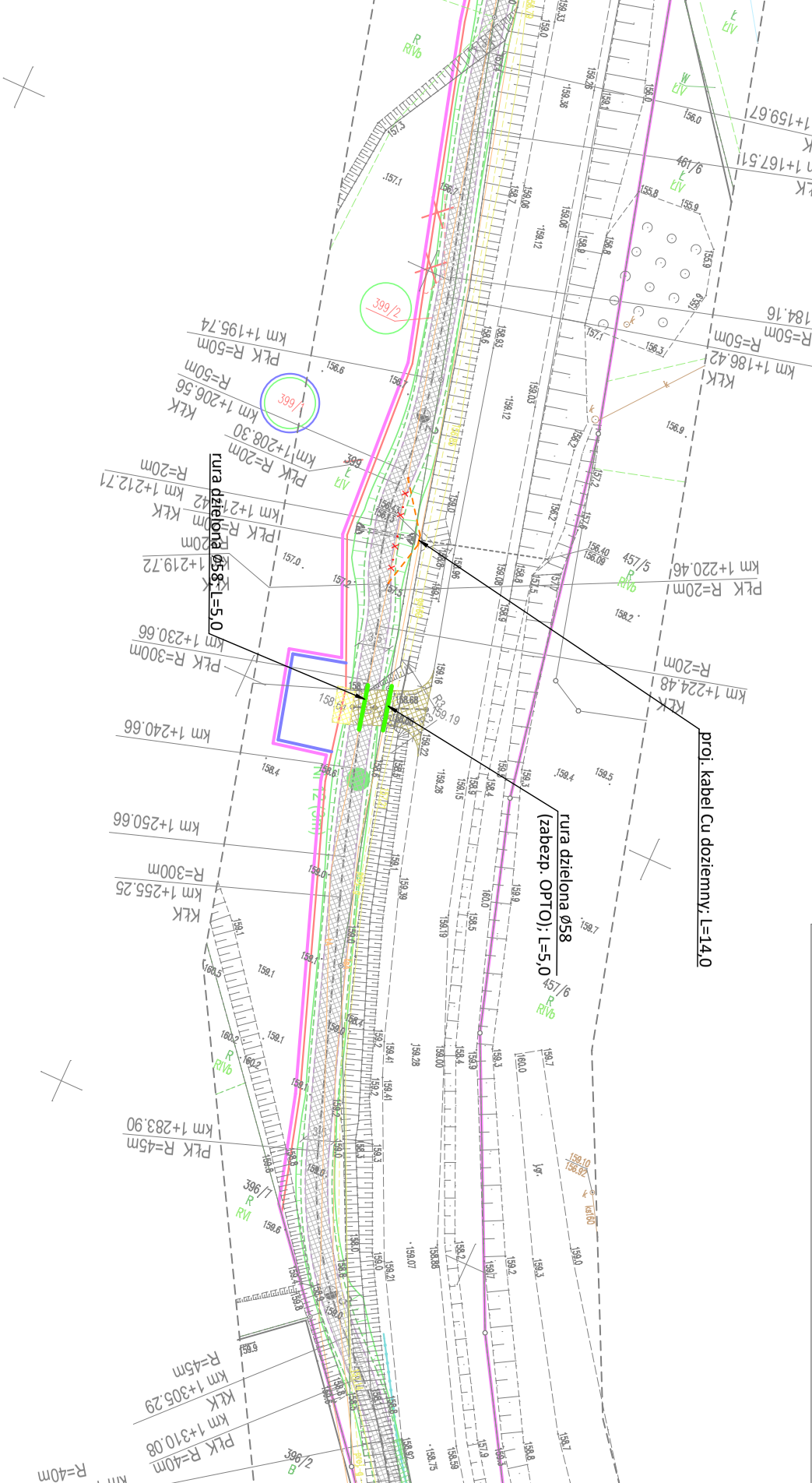

proj. kabel Cu doziemny; L=14,0

rura dzielona Ø58 (zabezp. OPTO); L=5,0

rura dzielona Ø58; L=5,0

km 1+159.67
PŁK
km 1+167.51
KŁK
km 1+184.16
PŁK R=50m
R=50m
km 1+186.42
KŁK
km 1+195.74
PŁK R=50m
R=50m
km 1+206.56
KŁK
km 1+208.30
PŁK R=20m
km 1+212.71
R=20m
KŁK
PŁK R=20m
km 1+219.72
KŁK
km 1+220.46
PŁK R=20m
R=20m
km 1+224.48
KŁK
km 1+230.66
PŁK R=300m
km 1+240.66
km 1+250.66
R=300m
km 1+255.25
KŁK
km 1+283.90
PŁK R=45m
R=45m
km 1+305.29
KŁK
km 1+310.08
PŁK R=40m
R=40m
399/2
399/1
396
457/5
457/6
461/6
396/7
396/2

MAPA DO CELÓW PROJEKTOWYCH

skala 1:500

nazwa miejscowości: Ugoszcz
nazwa obiektu: Trasa Ugoszcz-Studzienice, działki nr: różne
identyfikator i nazwa jednostki ewidencyjnej: 220108_2, Studzienice
identyfikator i nazwa obrębu ewidencyjnego: 220108_2.0012, Ugoszcz
nr sekcji: 6.215.17.01.2.3 , 6.215.17.01.4.1
ID pracy: 6640.1642.2025
układ odniesienia: PL-ETRF89
układ współrzędnych prostokątnych płaskich: 2000 strefa 6 (18°)
układ wysokościowy: PL-EVRF2007-NH

Nazwa wykonawcy:

OMEGA Ireneusz Guzek USŁUGI GEODEZYJNE
Różyny, ul. Młyńska 42, 83-031 Łęgowo
tel. 660-204-222, NIP 593-187-57-20

Imię i nazwisko oraz numer świadectwa nadania uprawnień geodety, który sporządził mapę:

GEODETA UPRAWNIONY
inż. Ireneusz Guzek
Nr uprawnień zaw.: 18706

prace polowe: inż. Michał Pęciak

prace kameralne: inż. Michał Pęciak

data sporządzenia mapy: 17.07.2025r.

Mapa niniejsza powstała w wyniku aktualizacji mapy zasadniczej prowadzonej i udostępnionej przez Powiatowy Ośrodek Dokumentacji Geodezyjnej i Kartograficznej w Bytowie.

W granicach opracowania występują projektowane i zarejestrowane w Referacie Uzgadniania Dokumentacji Projektowej w Bytowie przewody i urządzenia wg stanu na dzień: 16.07.2025r., zgodnie z treścią niniejszej mapy.

Nie wyklucza się istnienia w terenie innych, nie wykazanych na niniejszej mapie urządzeń podziemnych, które nie zostały zgłoszone do inwentaryzacji.

UWAGA!

Wykonanie niniejszej mapy nie było poprzedzone ustaleniami dotyczącymi:
- ewentualnych służebności gruntowych obciążających grunty położone w granicach projektowanej inwestycji budowlanej,
- dokładności położenia punktów granicznych,
- stanu prawnego granic nieruchomości.

Signed by / Podpisano przez:

Ireneusz Guzek

Date / Data:
2025-07-25 14:51

Oświadczam, że opracowanie geodezyjno – kartograficzne, którego wynikiem jest niniejsza mapa, uzyskało pozytywny wynik weryfikacji w dniu 24.07.2025r. (6640.1642.2025_32304)
Operat techniczny z wykonanych prac geodezyjnych i kartograficznych, zgłoszonych pod numerem 6640.1642.2025, został wpisany do ewidencji materiałów państwowego zasobu.

Organ prowadzący państwowy zasób geodezyjny i kartograficzny: STAROSTA BYTOMSKI

Identyfikator ewidencyjny materiału zasobu – operatu technicznego: P.2201.2025.1497

Data wpisania operatu technicznego do ewidencji materiałów zasobu: 24.07.2025r.

Wykonawca prac geodezyjnych: OMEGA Ireneusz Guzek USŁUGI GEODEZYJNE

Imię, nazwisko oraz numer uprawnień zawodowych kierownika prac geodezyjnych:
Ireneusz Guzek, 18706.

Jestem świadomy odpowiedzialności karnej za złożenie fałszywego oświadczenia.

Niniejsze oświadczenie jest równoważne z uwierzytelnieniem dokumentów opracowanych na podstawie wykonanych prac geodezyjnych na potrzeby postępowań administracyjnych, postępowań sądowych lub czynności cywilnoprawnych.

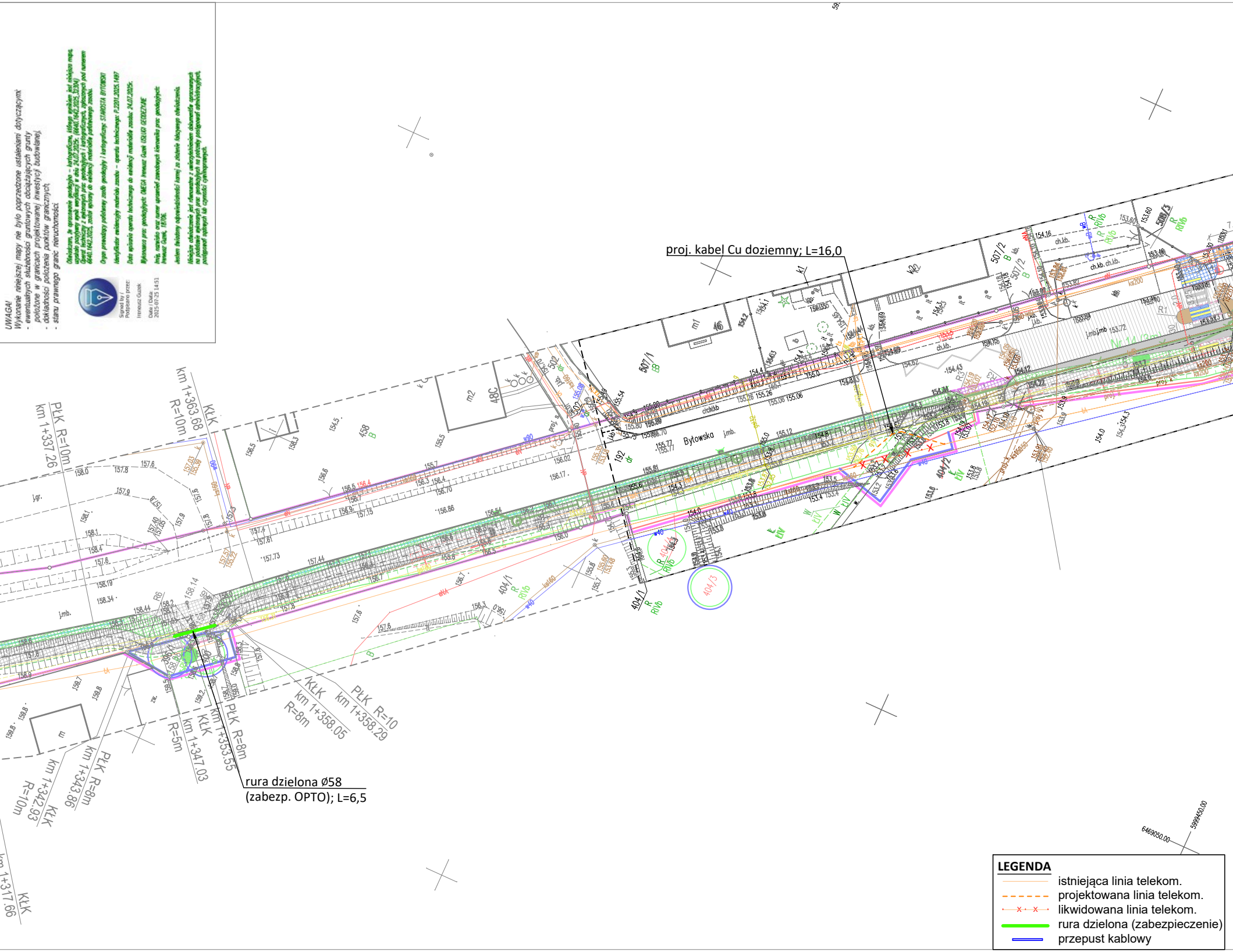
proj. kabel Cu doziemny; L=16,0
rura dzielona ø58
(zabezp. OPTO); L=6,5
Bytowska
PŁK R=10m
km 1+337.26
KŁK
km 1+363.68
R=10m
KŁK
km 1+358.05
R=8m
PŁK R=10
km 1+358.29
PŁK R=8m
km 1+353.55
KŁK
km 1+347.03
R=5m
PŁK R=8m
km 1+343.86
KŁK
km 1+342.93
R=10m
KŁK
km 1+317.66
507/1
507/2
508/3
404/1
404/2
404/3
458
192
502
48C
m1
m2
46
6469050.00
5999450.00

LEGENDA
- istniejąca linia telekom.
- projektowana linia telekom.
- likwidowana linia telekom.
- rura dzielona (zabezpieczenie)
- przepust kablowy

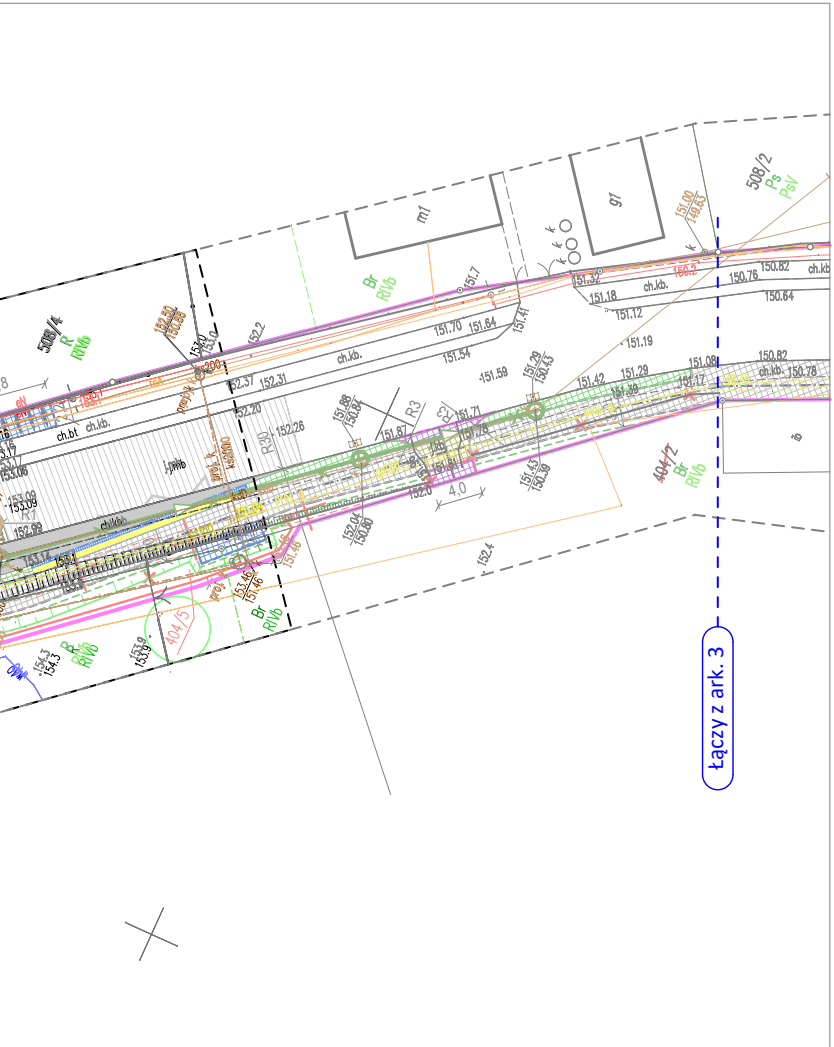
508/4
R
RIVb
508/2
Ps
PsV
m1
g1
ch.kb.
ch.bt
404/2
Br
RIVb
404/5
R3
R30
4,0
151,7
151,70
151,64
151,54
151,59
151,41
151,32
151,18
151,12
151,19
151,08
151,17
151,29
151,42
150,76
150,82
150,64
150,78
152,37
152,31
152,20
152,26
152,2
152,4
153,46
151,46
153,9
154,3
łączy z ark. 3

PROJEKTANT:

DSP PROJEKT Paweł Suwisz
ul. Olimpijska 35, 80-180 Gdańsk
tel. (+48) 604-380-743
biuro@dsp-projekt.pl

INWESTOR:

WÓJT GMINY STUDZIENICE
ul. Kaszubska 9
77-143 Studzienice

NAZWA INWESTYCJI:

BUDOWA TRASY PIESZO-ROWEROWEJ NA ODCINKU UGOSZCZ - STUDZIENICE PRZY DRODZE POWIATOWEJ NR 1780G

TYTUŁ RYSUNKU:			BRANŻA	FAZA
PROJEKT ZAGOSPODAROWANIA TERENU			TELEKOMUNIKACYJNA	PROJEKT TECHNICZNY
	IMIĘ I NAZWISKO	UPRAWNIENIA	PODPIS	SKALA
PROJEKTANT:	MGR INŻ. ZBIGNIEW KOWALSKI	POM/0231/PWBT/15		1:500
				DATA
				11.2025
				NR RYS.
SPRAWDZAJĄCY:	INŻ. JAROSŁAW SZCZODROWSKI	DT-WBT/02354/02/U		T-2 ark. 2